

位置図

委託業務名：R 7 徳土 徳島小松島港海岸（港口地区他） 小・小松島他 樋門陸閘点検業務

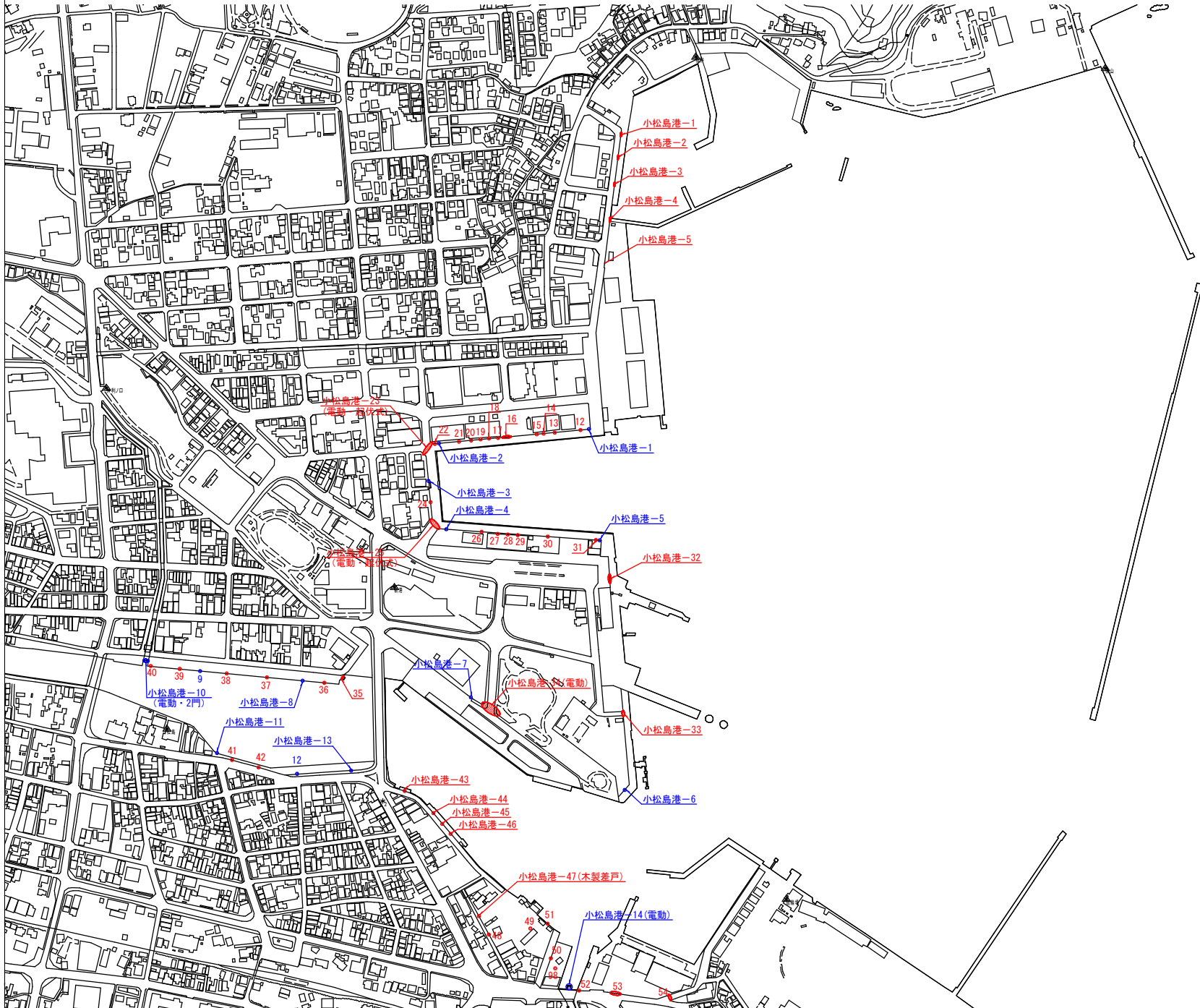
委託業務箇所：小松島市小松島町他

業務箇所

東部県土整備局（徳島）港湾担当が管理している樋門陸閘

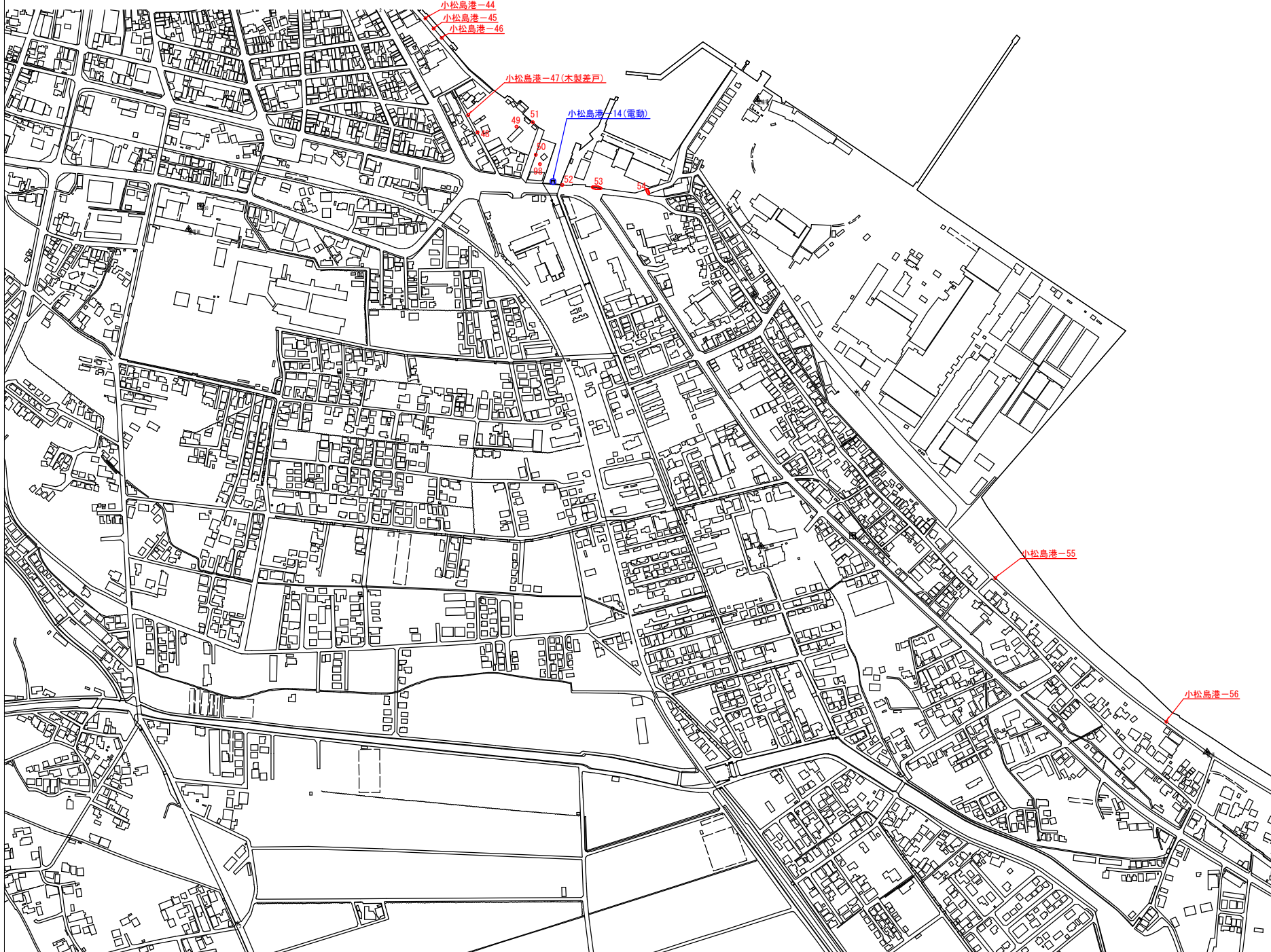
出典：国土地理院発行2.5万分1地形図 電子地形図25000（国土地理院）を加工して作成

位置図



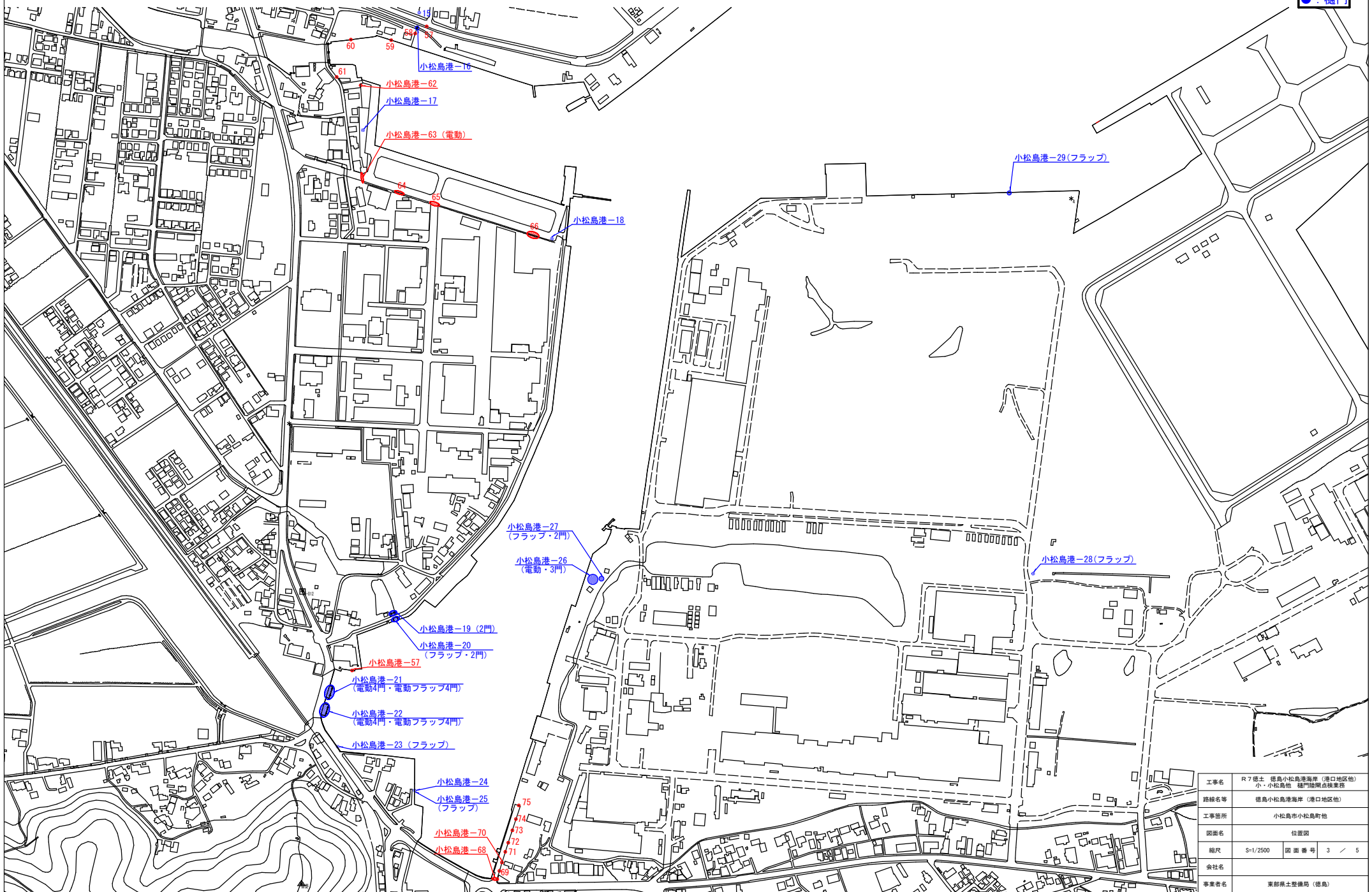
| | | | |
|------|---|------|---|
| 工事名 | R7 徳土 徳島小松島港海岸 (港口地区他) 小・小松島他 樋門陸側点検業務 | | |
| 路線名等 | 徳島小松島港海岸 (港口地区他) | | |
| 工事箇所 | 小松島市小松島町他 | | |
| 図面名 | 位置図 | | |
| 縮尺 | S=1/2500 | 図面番号 | / |
| 会社名 | | | |
| 事業者名 | 東部積土整備局 (徳島) | | |

位置図



| | | | |
|------|---|------|---|
| 工事名 | R7 徳島 徳島小松島港海岸 (港口地区他) 小・小松島港 樋門陸門点検業務 | | |
| 路線名等 | 徳島小松島港海岸 (港口地区他) | | |
| 工事箇所 | 小松島市小松島町他 | | |
| 図面名 | 位置図 | | |
| 縮尺 | S=1/2500 | 図面番号 | / |
| 会社名 | | | |
| 事業者名 | 東都県土整備局 (徳島) | | |

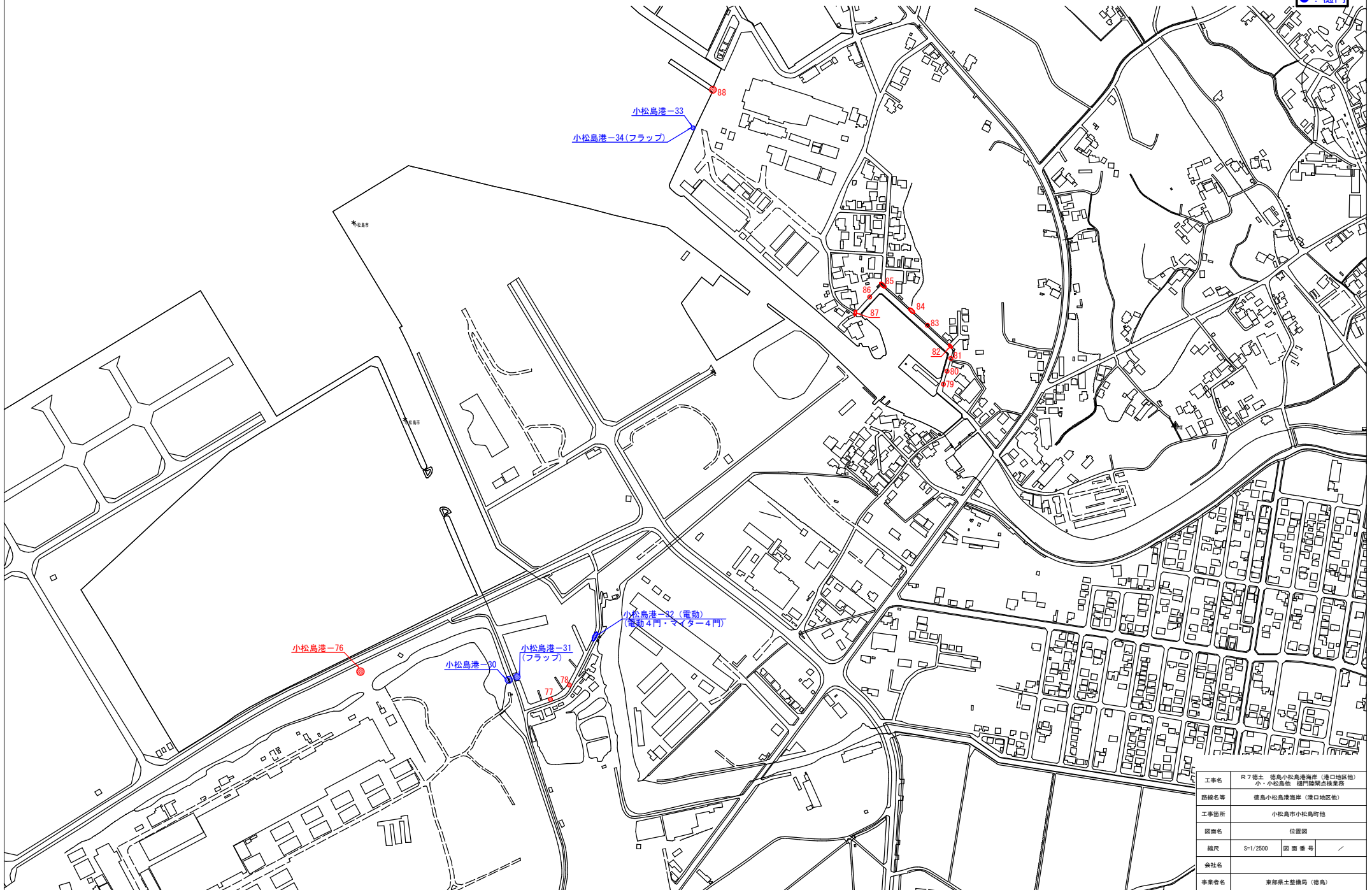
位置図



| | |
|------|---|
| 工事名 | R7 徳島 徳島小松島港海岸 (港口地区他) 小・小松島他 樋門陸門点検業務 |
| 路線名等 | 徳島小松島港海岸 (港口地区他) |
| 工事箇所 | 小松島市小松島町他 |
| 図面名 | 位置図 |
| 縮尺 | S=1/2500 図面番号 3 / 5 |
| 会社名 | |
| 事業者名 | 東部積土整備局 (徳島) |

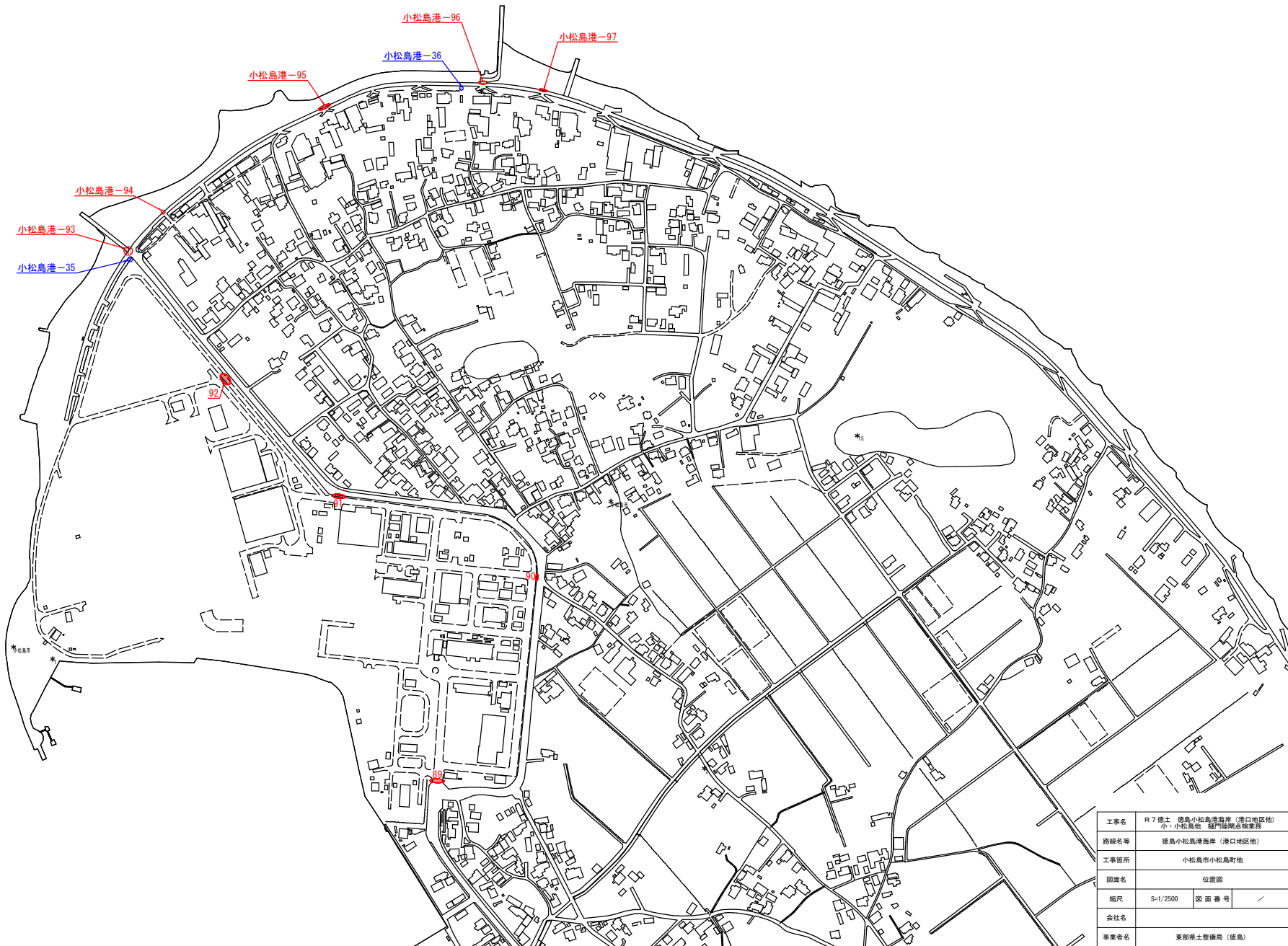
位置図

●：陸門
●：樋門



| | |
|------|------------------------------------|
| 工事名 | R7徳土 徳島小松島港海岸（港口地区他） |
| 路線名等 | 小・小松島港 樋門陸門点検業務 徳島小松島港海岸（港口地区他） |
| 工事箇所 | 小松島市小松島町他 |
| 図面名 | 位置図 |
| 縮尺 | S=1/2500 図面番号 / |
| 会社名 | |
| 事業者名 | 東都精土整備局（徳島） |

位置図



| | | | |
|------|---|------|---|
| 工事名 | R7 徳土 徳島小松島港海岸（港口地区） 小・小松島他 樋門陸側点検業務 | | |
| 路線名等 | 徳島小松島港海岸（港口地区） | | |
| 工事箇所 | 小松島市小松島町他 | | |
| 図面名 | 位置図 | | |
| 縮尺 | S=1/2500 | 図面番号 | ／ |
| 会社名 | | | |
| 事業者名 | 東都県土整備局（徳島） | | |